



A

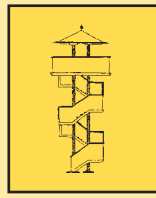
**Das Ausstellungsgebäude**  
Ein altes Heuerhaus ganz auf EXPO eingestellt

**Der Plaggenesch**

Boden von Hand gemacht

**Die Hecke**

Eine Baumreihe zeigt Wirkung



1


**Der Turm am Großen Brögberner Teich**

Hochwasserschutz und Nährstoffabbau auf einen Schlag

2

**Der Weg über das Wasser**

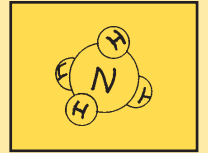
Vielfältige Funktionen und Lebensräume



3

**Der Zuleiter zum Großen Brögberner Teich**

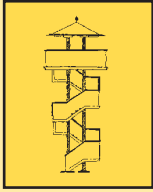
Systemstart mit 100% Nährstoffen



4

**Die Teiche**

Ein Leben im und am Wasser



9

1

**Der Turm am Kleinen Brögberner Teich**


Ein Umbau mit Folgen



8

**Die Samenbank am Kleinen Brögberner Teich**

Altes Leben erwacht zu Neuem



7

**Der Schillingmanngraben**

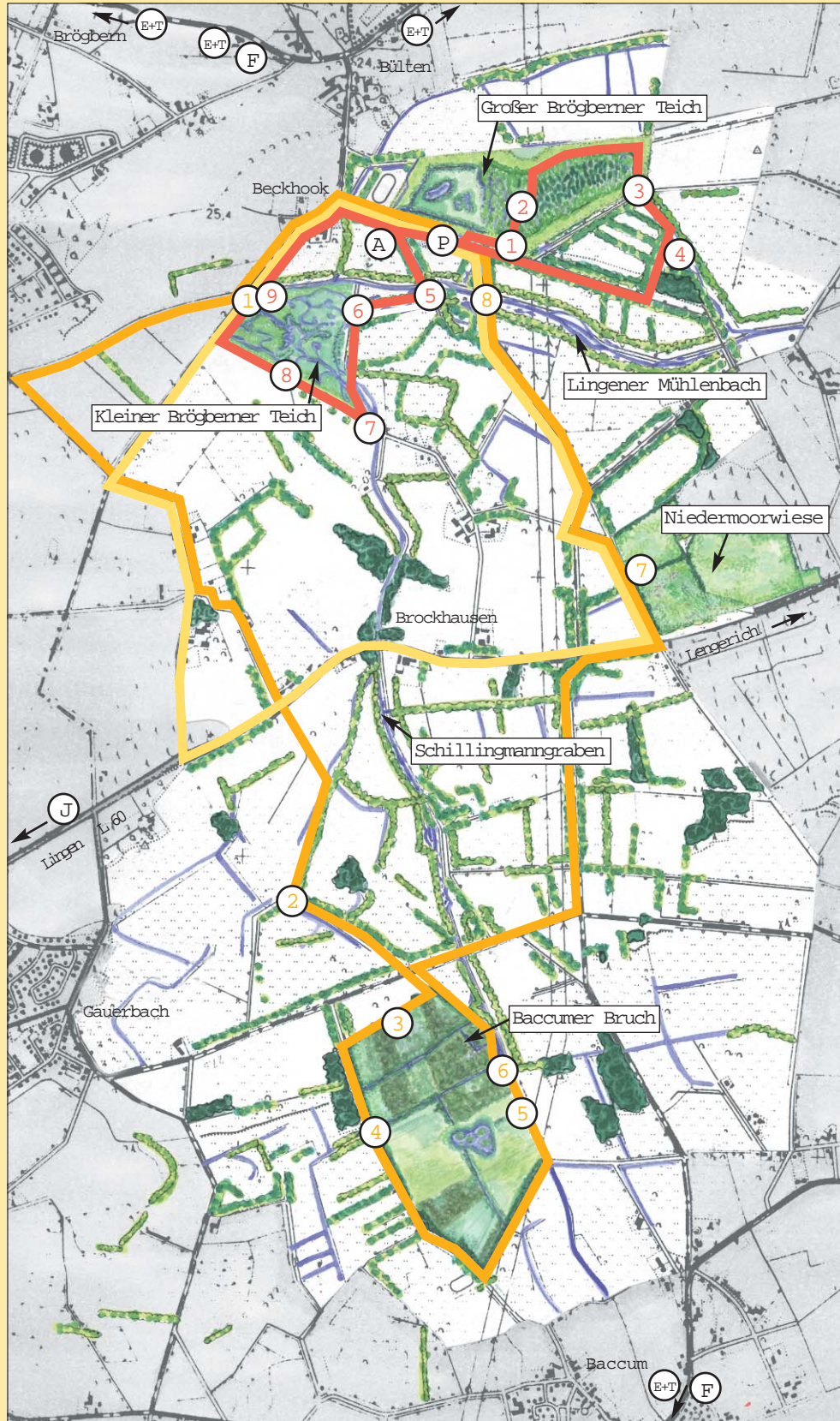
Ein Bach wieder mit Leben gefüllt



2

**Die Hecken**

Eine Landschaft nimmt wieder Strukturen an



— Fußweg

— Inline-Skater-Route

— Fahrradroute

① Stationen

Ⓐ Ausstellungsgebäude

Ⓔ+Ⓙ Essen + Trinken

Ⓟ Parkplatz

Ⓝ Jugendherberge


ⓕ Fahrradverleih

5

8

**Der Lingener Mühlenbach**

Uferrandstreifen schützen Gewässer



6

**Der Kleine Brögberner Teich**

Leben im Überschwemmungsbereich



7

**Die Niedermoorwiese**

Das Knabenkraut lebt - und der Boden auch



6

**Der Erlenbruch**

Bäume, die nasse Füße lieben



3

**Die Binsenlandschaft**

Der Chor der Frösche



4

**Der Turm am Baccumer Bruch**

Ein Mosaik von feuchten bis nassen Biotopen

5

**Der Verlandungsteich**

Ein Gebiet bleibt sich selbst überlassen

